Finanziato dall'Unione europea
NextGenerationEU

COMUNE DI MONTALTO UFFUGO

(Provincia di Cosenza)

OGGETTO:

MESSA IN SICUREZZA DI UN TRATTO DI STRADA DI S. MARIA LA CASTAGNA INTERESSATO DA UN MOVIMENTO FRANOSO

PROGETTO DEFINITIVO ED ESECUTIVO

TAV. C. 01	ELABORATO
Montalto Uffugo - febbraio 2022	INQUADRAMENTO TERRITORIALE

R.U.P. :

Ing. Massimiliano Costanzo

Geologo:

Dott. Geol. Giorgio Canonaco

Progettista :

Ing. Luciano Corniola

AEREOFOTOGRAMMETRIA SCALA 1: 25000

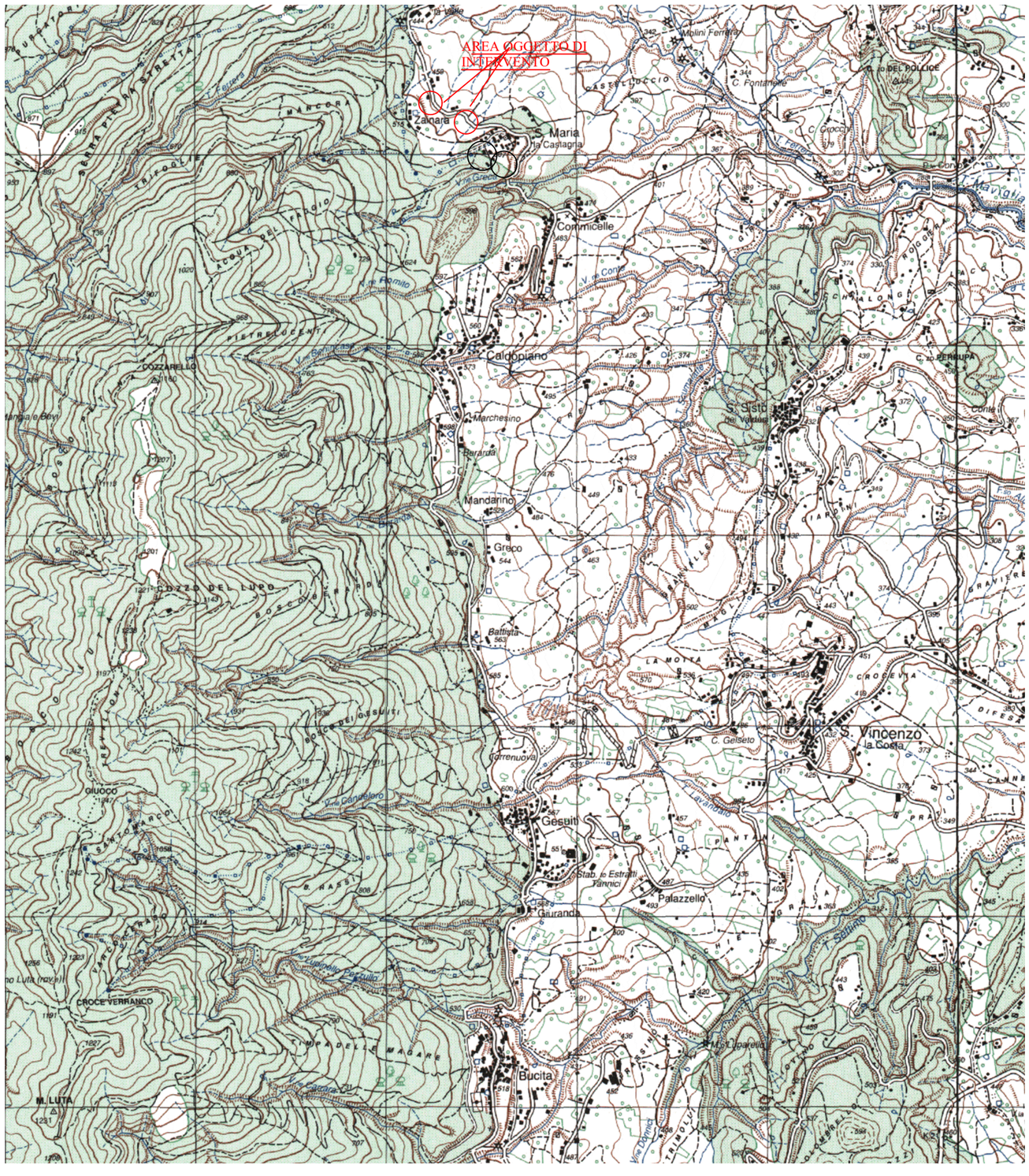

AEREOFOTOGRAMMETRIA - SCALA 1: 5.000

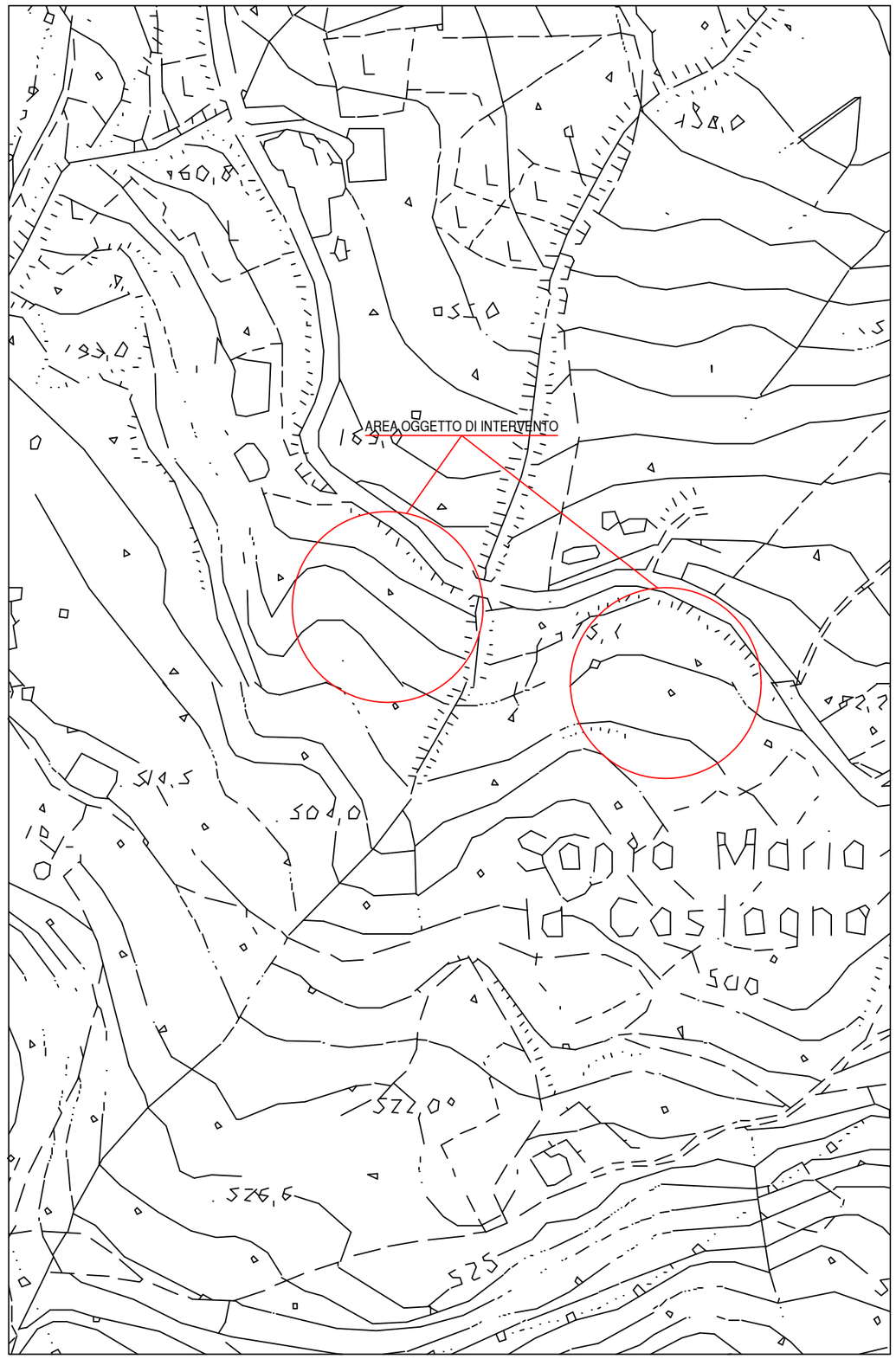

STRALCIO AREOFOTOGRAMMETRICO - SCALA 1:1000 - DELIMITAZIONE FRANA

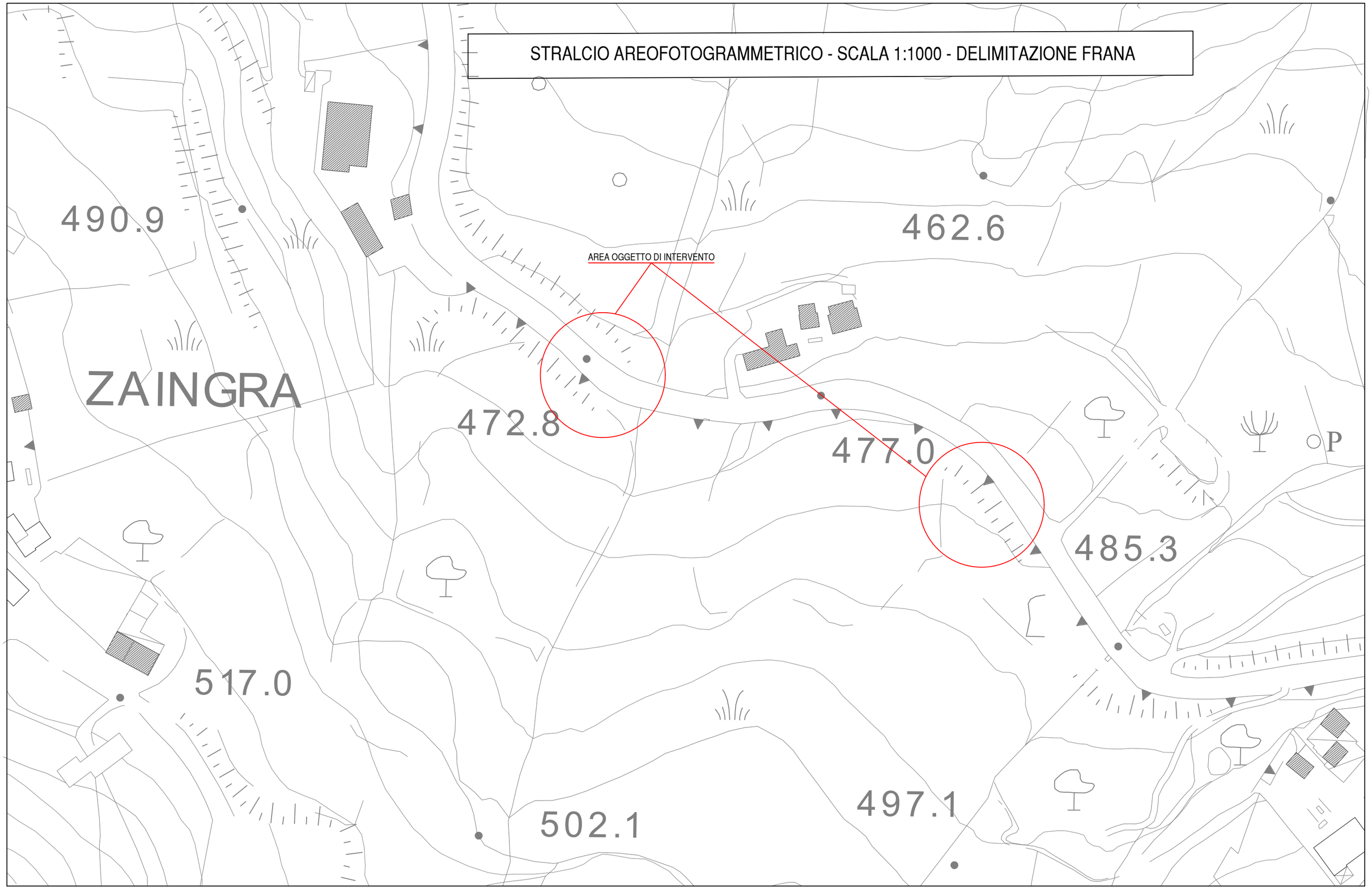

PLANIMETRIA CATASTALE - FOGLIO DI MAPPA N. 65 SCALA 1: 1.000

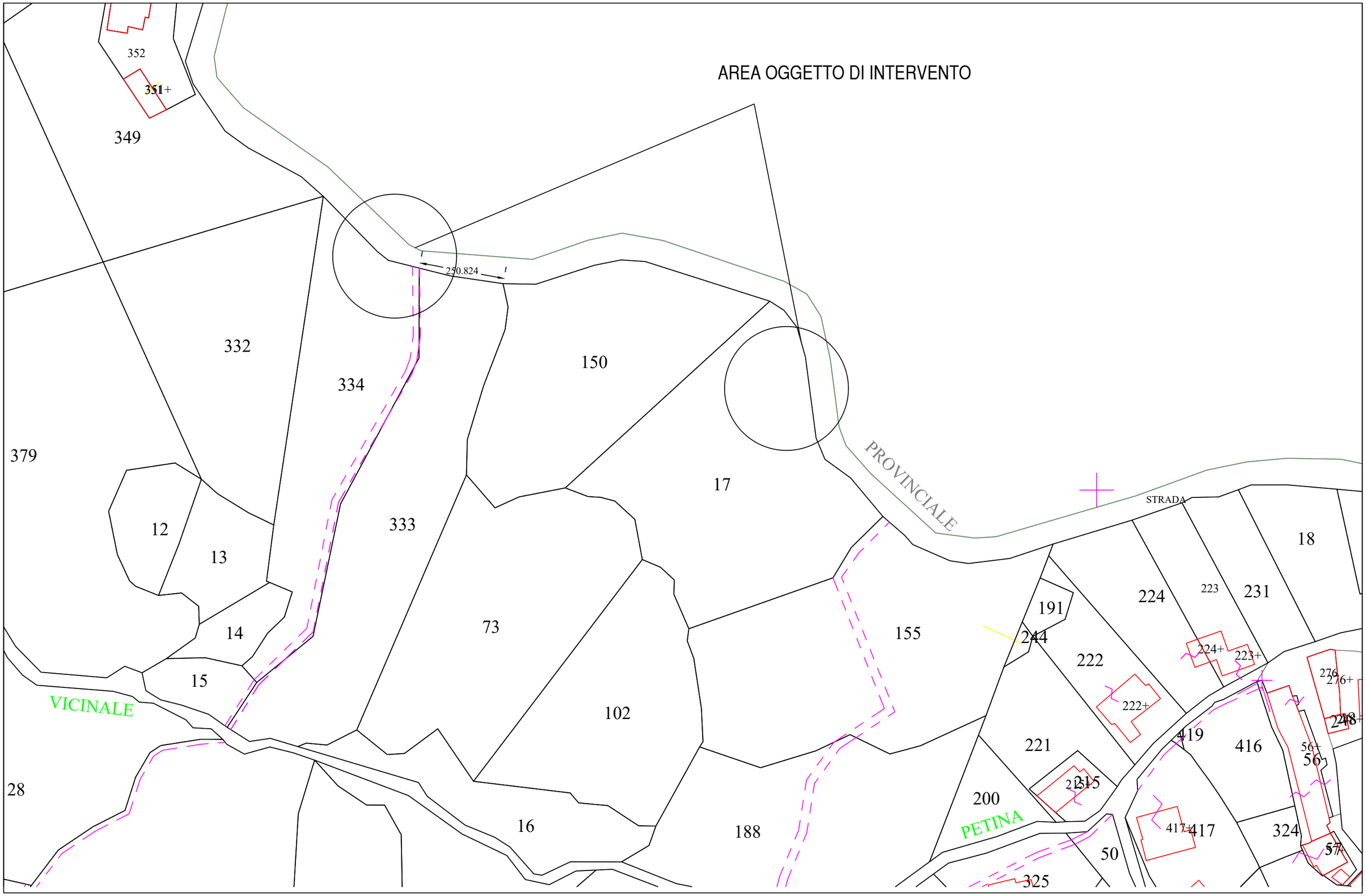

ORTOFOTO CON CATASTALE

AREA OGGETTO DI INTERVENTO



STRALCIO PRG

AREA OGGETTO DI INTERVENTO

